

Råd og vejledning

Rødben



Broby Kanoudelejning,
Tlf.: 57 64 81 50
www.brobykanoudelejning.dk

Suså Kanoudelejning,
Tlf.: 57 64 61 44
www.kanoudelejning.dk

KanoPaaSusaa
Tlf.: 55 45 00 88
www.KanoPaaSusaa.dk

Nåby Camping "Æblehaven"
Tlf.: 55 45 01 24
www.naabycamping.dk

Spar-købmanden i Skelby
oplysninger om åbningstider,
vareudbringning m.m. fås på
Tlf.: 55 45 00 11

Bed & Breakfast Hørhavegård
Hørhavevej 1, Vinstrup, 4250 Fuglebjerget
Tlf.: 57 85 85 55
E-mail: gto@hoerhavegaard.dk
www.hoerhavegaard.dk

Depotet, vandrerhjem
Buen 18, Skelby
4160 Herlufmagle
Tlf.: 26 20 97 19
E-mail: info@depotet-susaa.dk
www.depotet-susaa.dk

Kongskilde Friluftsgård
Naturafdelingen,
Skælskørvej 34, 4180 Sorø
sælger gæstenummerplader til gæstebåde,
mandag til torsdag kl. 9.00 til 14.30
fredag kl. 9.00 til 12.00
lørdag og søndag kl. 11.00 til 16.00
Tlf.: 57 84 92 77
E-mail: kongskilde@image.dk



Næstved kommune
Natur og vand
Brogade 2, 4700 Næstved
Tlf.: 55 88 60 00
E-mail: teknik@naestved.dk
www.naestved.dk

Ringsted kommune
Miljøafdelingen
Rønnedevej 9, 4100 Ringsted
Tlf.: 57 62 63 40
E-mail: tf@ringsted.dk
www.ringsted.dk


Sorø kommune
Fagcenter Plan og Miljø
Rådhusvej 8, 4180 Sorø
Tlf.: 57 87 01 00
E-mail: plan-miljoe@soroe.dk
www.soroe.dk



I kano på Susåen 2009



**Vilkår for sejladsen
fremgår af side 4-5**



Udgivet af

Næstved, Ringsted og Sorø kommuner,
Marts 2009

Foto:

John Nielsen/BIOFOTO,
Bo L. Christiansen/BIOFOTO
og Ole Malling

Forsidefoto:

John Nielsen/BIOFOTO,
Bo L. Christiansen

Udsnit af Kort & Matrikelstyrelsens
kort er gengivet med styrelsens
tilladelse (KD 86/92-1043)©

Lay out:

Reklamebureauet Sørensen

Tryk:

C.A. Backhausen Aps.

ISBN 87-90723-14-7

Folderen udleveres ved leje af kano
samt ved registrering af gæstebåde
og hjemmehørende både.
Betingelser for sejladsen
fremgår side 4.

RINGSTED KOMMUNE



Sorø Kommune



NÆSTVED



Sejlads på Susåen

Sejlads på Susåen er til glæde for mange mennesker. I gennemsnit foretages ca. 12.000 kanoture hver sæson. Det betyder, at over 25.000 personer bliver mange naturoplevelser rigere. Der er foretaget regulering af sejlads på Susåen for at beskytte naturen, bredejere og kanosejlere selv mod forstyrrelse fra for mange kanosejlere.

Der kræves nummerplade på alle fartøjer, der sejler på åen og søerne.

Isætning af kanoer

Isætning af kanoer er kun tilladt på de anførte isætningspladser (siderne 8 – 15). På Broby, KanoPaaSusaa, Nåby Camping og Suså Kanoudlejningspladser dog kun efter forudgående aftale.

Overnatning

Der må overnattes på de pladser, som er markeret med en seng eller et telt på kortene (siderne 8 – 15). Overnatning på alle udlejerens pladser indgår i prisen ved leje af kano for flere dage hos Broby Kanoudlejning, Suså Kanoudlejning eller KanoPaa-Susaa.

Toilet og drikkevand

Toiletter og drikkevandsforsyninger fremgår af kortene (siderne 8 – 15). Der er ikke drikkevand (ledningsvand) på alle lejrpladser.

Regler for adgang

Det er *ikke* tilladt at gå i land udenfor de telt- og rasteplasser, som er vist på kortet, med mindre befæstet vej og sti går direkte til åbred. Færdsel i private skove er kun tilladt ad befæstede stier og anlagte veje fra kl 7.00 til solnedgang. Ophold i det åbne land må ikke finde sted indenfor 150 m fra beboelses- og driftsbygninger.

Planlæg turen

Planlæg turen! - så er fornøjelsen større undervejs, og ubehagelige overraskelser kan undgås. På turen skal du holde dig tør, varm og mæt. Medbring regntæt tøj og plasticposer til bagagen. Husk også en plasticlomme til denne folder og affaldsposer! I normalt vejr kan man regne med at padle 3 til 5 km/t i kano. Husk at langsom sejlads giver mest naturoplevelse. Forbered rejsetiden til de seværdigheder og teltpladser, som du vil besøge, ved at måle på kortene (mål 1:50.000 dvs. 2 cm=1 km). Også om sommeren kan der være brug for varm sovepose og varmt skiftetøj. Proviant og drikkevand bør huskes fra start. Pak det sådan, at du med jævne mellemrum kan spise lidt af det. Medbragt kogegrej sikrer mulighed for varm mad på teltpladsen.

Grødeskæring

I henhold til vandløbsregulativet foretages der grønnskæring i Susåen fra Veterslev til Tystrup Sø i juni og september og fra Tystrup Sø og til Næstved i juli og september. Når grønnskæringen foretages, kan der være opstuvet flydende grøde i åen. I de perioder, hvor der foretages grønnskæring, kan det være vanskeligt for kanosejlerne at passere. Oplysninger om tidspunkt for grønnskæring kan fås hos Næstved, Ringsted eller Sorø kommune.

Undervejs

Pak kanoen så den er let at styre, d.v.s. at bagage og passagerer er jævnt fordelt i kanoen. Visse søsætnings- og teltpladser er forsynet med toilet og affaldsposer, som kanosejlerne skal benytte. Hjælp med at holde naturen ren. De andre kanosejlere, som kommer efter dig, skal også have mulighed for gode oplevelser.

Natur

Ådalens dramatiske landskab er med sit indhold af vandløb, søer, enge og skove hjemsted for et rigt og varieret plante- og dyreliv. Naturværdierne søges beskyttet på mange måder ved lokale beboeres og myndighedernes indsats. Skal beskyttelsen lykkes, er det vigtigt, at du som bruger af naturen udnytter den naturvejledning, der kan fås, og færdes med omtanke, så nedslidning af naturen begrænses. En sejltur, hvor man stille driver ned ad Susåen, er ideel for intense naturoplevelser, hvor man upåagtet kan komme tæt på og opleve dyrenes adfærd eller bare nyde naturen som helhed. Rigtig god fornøjelse!

Dværgterne, er en fåtallig ynglefugl i Danmark. Ganske enkelte steder yngler dværgterner også ved søer inde i landet, bl.a. ved Tissø og ved Tystrup-Bavelse Søerne. Dværgterner er særlig sårbar overfor kanoer, der sættes på land. (Den anlægger ofte reden på vegetationfrie flader nær vandkanten – steder, der ofte indbyder til optrækning af kanoer).



Vilkår for sejlads på SUSÅEN

Siden 1994 har der været regler for sejlads på Susåen og Tystrup-Bavelse Søerne. Læs om dem her.

Sejlads på åen og søerne

Gennem de seneste årtier er det blevet meget populært at dyrke fritidsliv i kano på åsystemet. Dette har medført en tiltagende trafik, som har forstyrret naturen, bredejerne, og ikke mindst kano-sejlernes egne naturoplevelser. Trafikken blev fra 1994 reduceret. Nu foretages i gennemsnit ca. 12.000 kano-ture hver sæson. Det betyder at over 25.000 personer hvert år bliver mange naturoplevelser rigere. Sejladsen er nu reguleret af en bekendtgørelse fra Miljøministeriet. Målet er, at sejladsen kan fortsætte samtidig med, at naturen ikke slides ned.

Hvem må sejle

Der må på samme tidspunkt højst sejle 35 gæstekanoer og 185 udlejningskanoer, heraf 35 som timesejlads fra Næstved til Holløse Mølle. Desuden må der sejle hjemmehørende både, hvor ejeren bor i en af kommunerne ved Susåen. Til disse regnes Næstved, Ringsted og Sorø kommuner.

Her ses de tre typer af nummerplader. Nummerpladerne til hjemmehørende både og udlejningsbåde skifter farve år for år.

Nummerplader og folder

Alle både, der sejler på åen og søerne, skal have påsat nummerplade. Desuden skal denne folder udleveres. Folderen indeholder kort over faciliteter og betingelser for sejladsen, som skal efterleves.

Ejere af hjemmehørende både får folderen med nummerpladen, som bestilles hos Næstved kommune.

Udlejningskanoer har nummerplade og folderen udleveres af udlejeren, så enhver lejer er informeret.

Foretrækker du at sejle i egen båd, som ikke er registreret som hjemmehørende, kan gæstenummerplade og folder bestilles for 1 til 4 dage på Kongskilde Friluftsgårds Naturafdeling (se bagsiden).

Ud fra nummeret på en kano, er det muligt at finde frem til sejlere, der tilsidesætter betingelserne for sejlads på Susåen. Indberetning vedrørende udlejningsbåde skal ske til de respektive kanoudelejere. Vedrørende andre både indberettes til Næstved kommune.

Betingelser for sejladsen

Du må

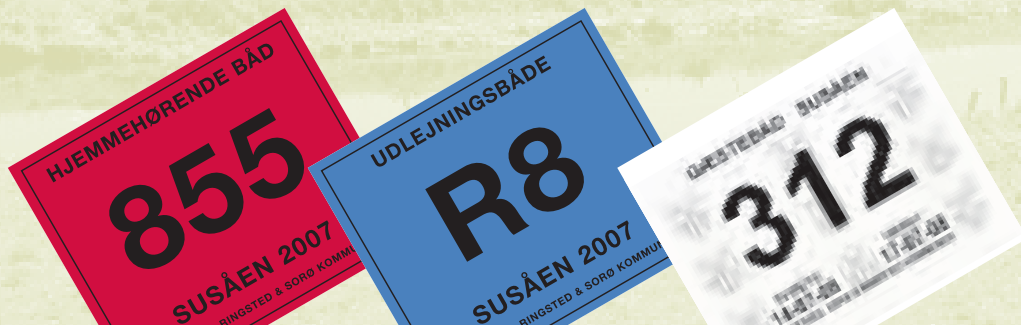
- sejle på Susåen mellem Veterslev og Næstved samt på Tystrup-Bavelse Søerne
- sejle fra kl. 7.00 til solnedgang, således at du er på land inden solnedgang
- kun slå lejr på de etablerede teltpladser
- kun gå i land på de pladser, som er markeret på kortet, samt hvor befæstet vej eller sti går direkte til åbred eller søbred
- kun tage din hund med på land, hvis du har den i snor

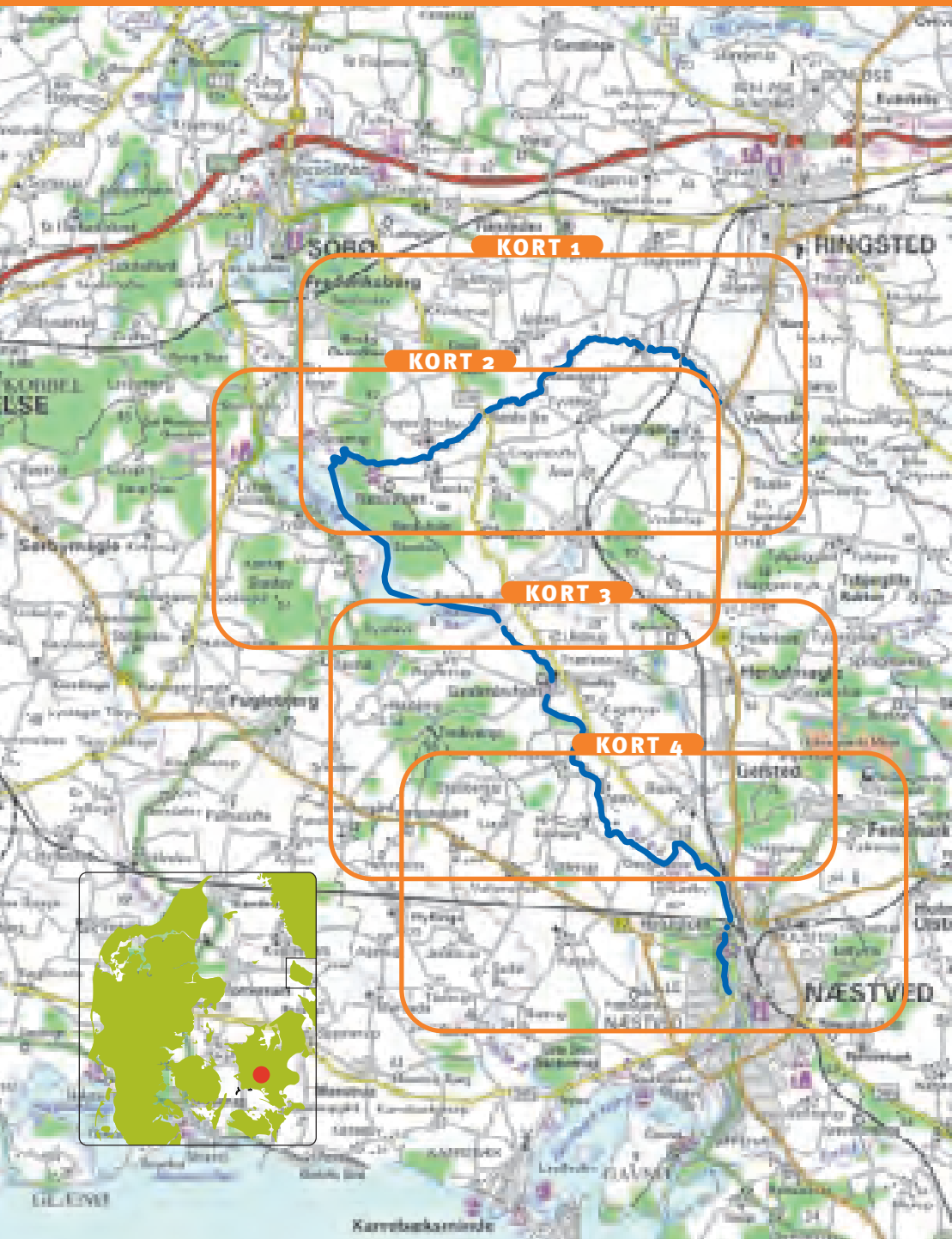
Du må ikke

- sejle i siv og rørbevoksede områder
- sejle nærmere end 25 m fra øer i søerne
- sejle indenfor de gule bøjer i søerne
- forstyrre fuglelivet, især ikke i forårs- og sommertiden, hvor fuglene ligger på rede eller har unger. Specielt udsatte er fuglene på Rejnstrup Holme mellem Tystrup og Bavelse søer, og sejlene bør derfor passere stedet samlet i grupper og hurtigt
- henkaste affald i naturen. Gem i stedet affaldet til affaldsbeholderne på teltpladserne!
- støje unødigt, så andre generes af din adfærd
- fiske i åen eller i søerne, hvis du ikke både har et gyldigt fisketegn samt tilladelse fra bredejeren til fiskeri på den pågældende åstrækning eller del af søerne,
- sejle med sejlbad eller dyrke windsurfing

Sikkerhed til søs

- Du bør kunne svømme
- Du bør altid bruge redningsvest
- Du bør øve dig i at styre og håndtere en kano
- Det kan være umuligt eller farligt at sejle på søerne, når det blæser. Du bør nøje overveje, om det er forsvarligt at sejle ud på søerne
- Du bør så vidt mulig sejle i søernes læside og ikke for langt fra land
- Du bør altid sejle op mod store bølger, således at forenden møder bølgerne vinkelret – også selvom det giver en stor omvej
- I blæsevejr er det vigtigt, at personer med den største råstyrke sidder bagerst i kanoen, dog må kanoens forende ikke løfte sig fra vandet
- Du bør altid lytte til vejrudsigten
- Man bør altid planlægge turen, således at alle ved, hvor de skal sejle hen, evt. hvor man forventer at holde stop næste gang osv., hvis man bliver væk fra hinanden
- Du bør ikke drikke øl eller spiritus på sejlturen
- Du bør altid pakke kanoen med de tunge ting i bunden af kanoen, det giver bedre stabilitet





Sjællands længste å

Forløb

Fra udspringet syd for Rønnede i Tingerup Tykke løber Susåen mod nordvest i en stor bue forbi Holmegårds Mose, syd om Ringsted- og Sorøegnen til Tystrup-Bavelse Søerne. Herfra videre sydover gennem Næstved til udløbet i Karrebæk Fjord. Åen løber således en stor omvej på hele 89 km for at nå havet. Den direkte afstand fra udspringet til Næstved er kun ca. 20 km. Åen afvander således et område på ca. 800 km² af Midt- og Sydsjælland.

Tilblivelse

Susåen strømmer i et landskab, som blev formet for ca. 15.000 år siden af is og smeltvand ved slutningen af sidste istid. Smeltvandet løb først fra isranden mod nordvest til det isfri Kattegat. Senere, da Storebælt og Karrebæksminde Bugt blev isfrie, drejede smeltvandets flod mod sydøst og skabte Susåens nuværende udløb ved Karrebæksminde. Flere steder blev skabt markante terrænformer. Specielt skal nævnes den særprægede smukke dal fra Hjelmsøllille til Tystrup Sø, hvori åen slynger sig, - nogle steder op til 30 m under dalens rand.

Historie

Fortidens danskere blev gravlagt i dysser og høje med udsigt over Susådalen. De usædvanligt mange oldtidsgrave viser, at egnen siden istiden har været et populært bosted. Også egnens godser, som for eksempel Næsbyholm og Gunderslevholm, har rødder langt tilbage i historien. Dette gælder også de tidligere klostre Sorø Akademi og Herlufsholm. Flere kirker ligger parvis kun med åen som adskillelse. Endvidere præger Middelalderens ejendomsforhold også Susådalen. For eksempel har Kongskilde tidligere tilhørt kongen.

Åen forbandt

I Middelalderen sejlede købmænd spegesild op ad åen til munkene på Sorø Kloster. I årene 1812-72 har den nederste del af Susåen fra Bavelse været uddybet som Den Danne-skioldske Kanal af greven på Næsbyholm, der også grundlagde Holmegårds Glasværk. Heste trak de tømmerlastede pramme ned til udskibning ved Karrebæksminde Bugt. Herfra blev blandt andet København forsynet med brænde og gavntre fra midtsjællandske skove. Endnu kan ses rester af trækstien mellem Herlufsholm og Næstved.



Kort 1. Veterslev til Næsby Bro ca. 10 km

Næsby Bro Isætningsplads på Sorø-Næstved landevejen er et meget benyttet startsted for sejlads i lejet kano. Desuden kan private kanoer isættes mod betaling af 50 kr. pr. båd til Broby Kanoudlejning eller Suså Kanoudlejning. Adresse: Næstvedvej 79, 4180 Sorø.

Lejrplads opstrøms broen ejet af Broby Kanoudlejning. Overnatning koster 40 kr. pr. person. Hvis man lejer kano for flere dage hos en af kanoudlejerne, er overnatning med i prisen. Faciliteter: Handicaptoliet, drikkevand, affaldsstativer og borde/bænke.

Egholm Lejrplads ligger 400 m fra åen og tilhører Broby Kanoudlejning. Følg stien ved siden af broen til gården Eg-holm. Faciliteter: Toilet, drikkevand, affaldsstativer og borde/bænke og shelter til 8 pers. Overnatning på lejrplads koster 40 kr. pr. person. Hvis man lejer kano for flere dage hos en af kanoudlejerne, er overnatning med i prisen. Desuden er der mulighed for indkvartering på 2-4 sengsværelser.

Holmen Rasteplads er ejet af Broby Kanoudlejning og må kun benyttes til kortvarigt ophold. Toilet og affaldsstativ ca. 100 m fra åen. Overnatning er ikke tilladt.

Broby Vesterskov tilhører Stiftelsen Sorø Akademi. I skoven ligger 8 langdysser og runddysser samt nogle få høje med stenhegn omkring. Særlig skal nævnes den ca. 88 m lange langdysser med 161 randsten. Dysserne er ca. 5.000 år gamle gravpladser.

Broby Kanoudlejning

Vrangstrup Kirke virker lille og uanselig, men er en kunst- og kulturhistorisk perle. Blandt mange nænsomt restaurerede kalkmalerier kan ses en muskant, der sidder på en ranke og spiller på sækkepipe. En af rankerne synes at komme ud af sækkepipe.

Vrangstrup Isætningsplads/Lejrplads

Offentlig isætningsplads for kanoer. Vrangstrup Lejrplads tilhører Broby Kanoudlejning. Overnatning koster 40 kr. pr. person. Hvis man lejer kano for flere dage hos en af kanoudlejerne, er overnatning med i prisen. Adresse: Vrangstrupvej, 4171 Glumsø. Faciliteter: Toilet, affaldsstativ og P-plads.

Suså Kanoudlejning

Åhusene Rasteplads tilhører Suså Kanoudlejning. Faciliteter: Affaldsstativ.

Nødlandgang Der er umiddelbart før Tystrup Sø etableret en Nødlandgangsmulighed, som kan benyttes i de tilfælde, hvor det på grund af dårligt vejr, vil være for farligt at sejle ud på Søen. Herfra fører en sti til teltpladsen Lille Flodevig (ca. 500 m).

Veterslev Isætningsplads/Lejrplads

Tilhører Broby Kanoudlejning. Isætning af private kanoer koster 50 kr. pr. båd og skal aftales på forhånd. Overnatning koster 40 kr. pr. person. Hvis man lejer kano for flere dage hos en af kanoudlejerne, er overnatning med i prisen. Adresse: Gl. Næstvedvej 37, 4171 Glumsø. Faciliteter: Drikkevand, toilet og affaldsstativ. Kun begrænset mulighed for parkering.

Kort 2. Næsby Bro til Fuglebjergerbroen. Næsby Bro til søen ca. 6 km. Søens længde ca. 8 km.



Frederikskilde Strand er offentlig badestrand. Private kanoer kan bæres fra P-plads ved Frederikskilde Skov ad stien til stranden og isættes gratis. **Der må ikke foretages teltslagning på stranden.** Faciliteter: Toilet og affaldsstativ på P-plads.

Frederikskilde er et statskovområde med offentlig, gratis teltplads. Pladsen er afmærket med et gult skilt. Der må ikke foretages teltslagning udenfor pladsen. Faciliteter: Drikkevand og toilet.

Indkøbsmulighed

Kongskilde Friluftsgård er i dag offentligt besøgs- og naturcenter. Her kan købes gæstenummerplade til din kano. Endvidere findes teltplads, vandrerhjem og naturvejledning. Kongskilde Friluftsgård har et 5.000 liters stort ferskvandsakvarium, hvor man kan se mange af Susåsystemets fisk (åbent daglig fra kl. 10 til 17). Desuden kan ses en udstilling om områdets natur, miljø og landskaber.

Bed & Breakfast Hørhøvedgård

Hørhaven er en offentlig, gratis teltplads. Der må ikke foretages teltslagning udenfor pladsen. Faciliteter: Multtoilet på pladsen og drikkevand ca. 200 m fra pladsen. Hørhaven er et af de fredede områder ved søen. En del af Hørhavenæsset er statskovområde. Her rejser Bavn en sig 50 m over søens spejl, og der er fin udsigt til flere hvide kirketårne og skorstenen på Holmegårds Glasværk.

Hougaard Lejrplads tilhører KanoPaaSusaa og er en stilleplads, hvor der skal være ro fra kl. 22 til kl. 7. Pladsen er beregnet for børnefamilier og andre, der ønsker ro om natten. Overnatning koster 40 kr. pr. person. Hvis man lejer kano for flere dage hos en af kanoudelejerne, er overnatning med i prisen. Faciliteter: Tørkløset, affaldsstativ og vand (80 meter mod vest).

Broby kanoudelejning

Suså kanoudelejning

Næsbyholm er som de ældste herregårde et borganlæg beskyttet af voldgrav. Senere har hovedbygningen fået renæssancepræg og park omkring. Parken er åben tirsdage og torsdage fra kl. 9 – 16. I Næsbyholm Storskov ses mange gravhøje. Adgang fra Lille Flodvig eller Sølinien.

Lille Flodvig er en teltplads, som tilhører Suså Kanoudelejning. Overnatning koster 40 kr. pr. person. Hvis man lejer kano for flere dage hos en af kanoudelejerne, er overnatning med i prisen. Der må ikke køres med bil til eller fra pladsen. Faciliteter: Vand, toilet og affaldsstativ.

Sølinien er også en teltplads, som tilhører Suså Kanoudelejning. Overnatning koster 40 kr. pr. person. Hvis man lejer kano for flere dage hos en af kanoudelejerne, er overnatning med i prisen. Der må ikke køres med bil til eller fra pladsen. Faciliteter: Vand, tørkløset og affaldsstativ.

Tystrup-Bavelse Sø.

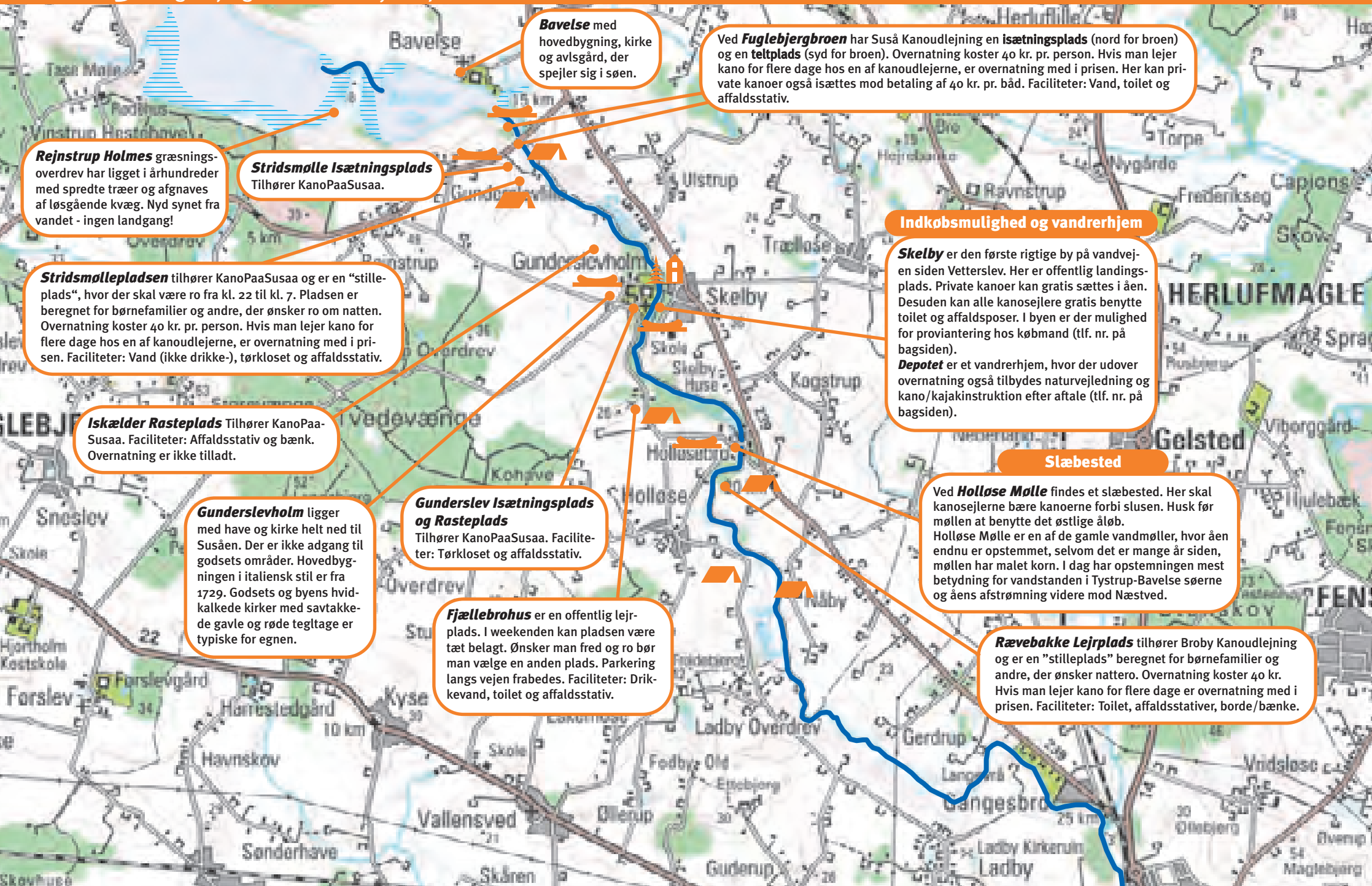
Tystrup Sø hed oprindeligt Vindstrup Sø eller Vind Sø. Det betyder den vinde, skæve og snoede sø. Bavelse hed oprindeligt Baghi, som sandsynligvis betyder „den hindrende” eller „den besværlige” sø. Søerne, skovene og bakkerne giver egner en værdifuld natur af stor skønhed. Dette er årsag til, at store områder her er fredede. Der lever mindst 20 forskellige fiskearter i søerne. Mest almindelig er skalle, brasen og aborre.

Rejnstrup Holme

Rejnstrup Isætningsplads Tilhører KanoPaaSusaa.

Områder med sejladforbud er markeret med blå skravering. Disse uforstyrrede områder er meget vigtige, for at fugle kan yngle eller bare opholde sig i og ved søerne. Man må ikke sejle ind i områderne, bortset fra passagen v. **Rejnstrup Holme**. Her bedes sejlene passere hurtigst muligt og så vidt muligt samlet i grupper. En kort forstyrrelse af fuglelivet er nemlig bedre end mange små over længere tid. Det er ikke tilladt at gå i land på **Rejnstrup Holme**.

Kort 3. Fuglebjergbroen til Nåby ca. 7 km.



Rejnstrup Holmes græsnings-overdrev har ligget i århundreder med spredte træer og afgnaves af løsgående kvæg. Nyd synet fra vandet - ingen landgang!

Stridsmølle Isætningsplads
Tilhører KanoPaaSusaa.

Stridsmøllepladsen tilhører KanoPaaSusaa og er en "stilleplads", hvor der skal være ro fra kl. 22 til kl. 7. Pladsen er beregnet for børnefamilier og andre, der ønsker ro om natten. Overnatning koster 40 kr. pr. person. Hvis man lejer kano for flere dage hos en af kanoudejerne, er overnatning med i prisen. Faciliteter: Vand (ikke drikke-), tørkloset og affaldsstativ.

Iskælder Rasteplads Tilhører KanoPaaSusaa. Faciliteter: Affaldsstativ og bænke. Overnatning er ikke tilladt.

Gunderslevholm ligger med have og kirke helt ned til Susåen. Der er ikke adgang til godsets områder. Hovedbygningen i italiensk stil er fra 1729. Godsets og byens hvidkalkede kirker med savtakke-gavle og røde tegltage er typiske for egnen.

Gunderslev Isætningsplads og Rasteplads
Tilhører KanoPaaSusaa. Faciliteter: Tørkloset og affaldsstativ.

Fjællebrohus er en offentlig lejtplads. I weekenden kan pladsen være tæt belagt. Ønsker man fred og ro bør man vælge en anden plads. Parkering langs vejen frabedes. Faciliteter: Drikkevand, toilet og affaldsstativ.

Bavelse med hovedbygning, kirke og avlsgård, der spejler sig i søen.

Ved **Fuglebjergbroen** har Suså Kanoudelejrning en **isætningsplads** (nord for broen) og en **teltplads** (syd for broen). Overnatning koster 40 kr. pr. person. Hvis man lejer kano for flere dage hos en af kanoudejerne, er overnatning med i prisen. Her kan private kanoer også isættes mod betaling af 40 kr. pr. båd. Faciliteter: Vand, toilet og affaldsstativ.

Indkøbsmulighed og vandrerhjem

Skelby er den første rigtige by på vandvejen siden Vetterlev. Her er offentlig landingsplads. Private kanoer kan gratis sættes i åen. Desuden kan alle kanosejlere gratis benytte toilet og affaldsposer. I byen er der mulighed for proviantering hos købmand (tlf. nr. på bagsiden).

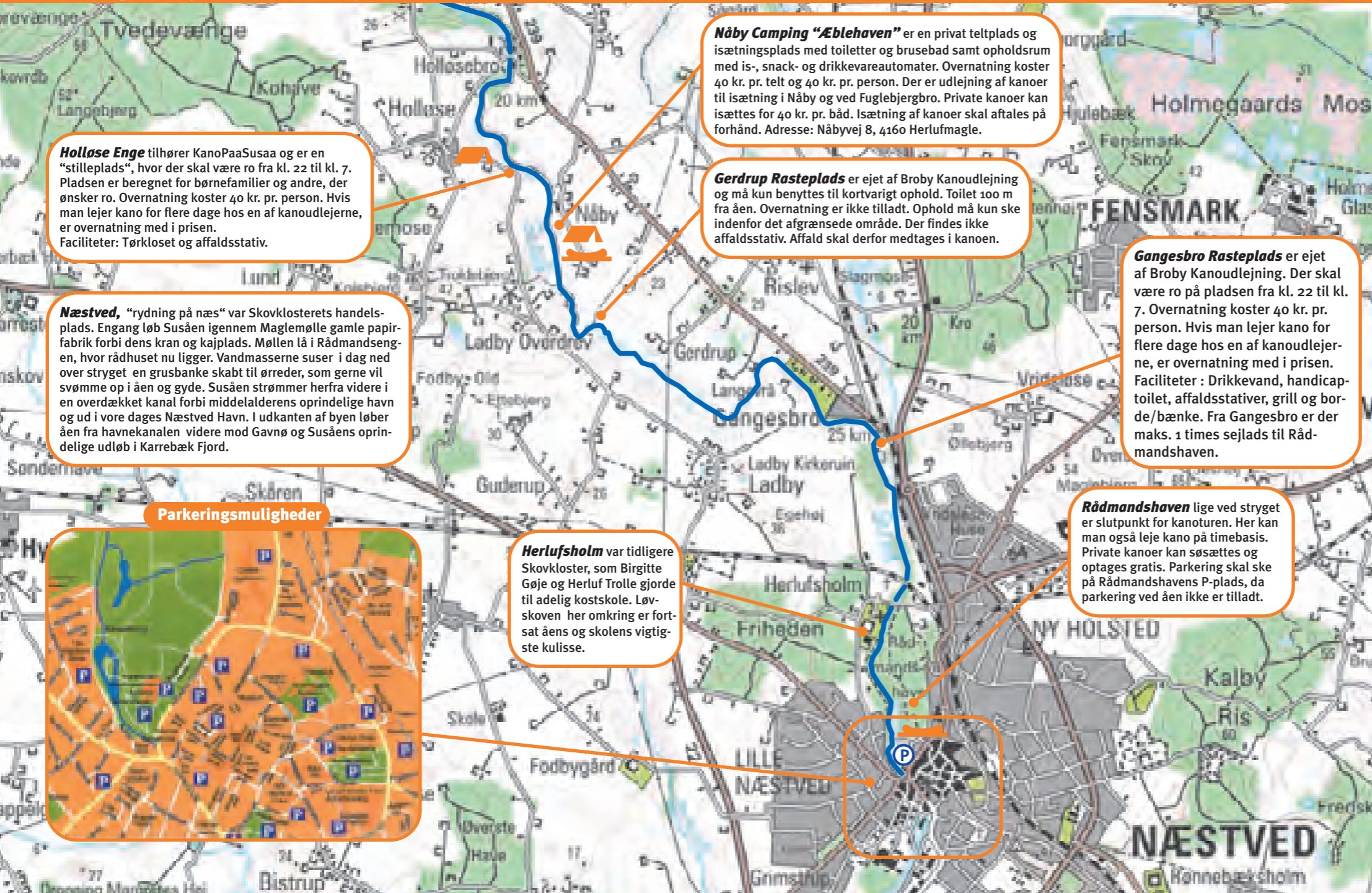
Depotet er et vandrerhjem, hvor der udover overnatning også tilbydes naturvejledning og kano/kajakinstruktion efter aftale (tlf. nr. på bagsiden).

Slæbested

Ved **Holløse Mølle** findes et slæbested. Her skal kanosejlerne bære kanoerne forbi slusen. Husk før møllen at benytte det østlige åløb. Holløse Mølle er en af de gamle vandmøller, hvor åen endnu er opstemmet, selvom det er mange år siden, møllen har malet korn. I dag har opstemningen mest betydning for vandstanden i Tystrup-Bavelse søerne og åens afstrømning videre mod Næstved.

Rævebakke Lejrplads tilhører Broby Kanoudelejrning og er en "stilleplads" beregnet for børnefamilier og andre, der ønsker nattero. Overnatning koster 40 kr. Hvis man lejer kano for flere dage er overnatning med i prisen. Faciliteter: Toilet, affaldsstativer, borde/bænke.

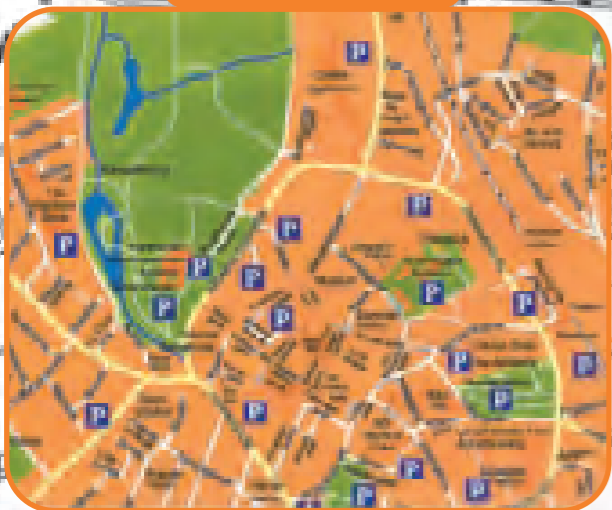
Kort 4. Nåby til Næstved ca. 9 km.



Holløse Enge tilhører KanoPaaSusaa og er en "stilleplads", hvor der skal være ro fra kl. 22 til kl. 7. Pladsen er beregnet for børnefamilier og andre, der ønsker ro. Overnatning koster 40 kr. pr. person. Hvis man lejer kano for flere dage hos en af kanoudejerne, er overnatning med i prisen. Faciliteter: Tørkloset og affaldsstativ.

Næstved, "rydning på næs" var Skovklosterets handelsplads. Engang løb Susåen igennem Maglemølle gamle papirfabrik forbi dens kran og kajplads. Møllen lå i Rådmandsengen, hvor rådhuset nu ligger. Vandmasserne suser i dag ned over stryget en grusbanke skabt til ørreder, som gerne vil svømme op i åen og gyde. Susåen strømmer herfra videre i en overdækket kanal forbi middelalderens oprindelige havn og ud i vore dages Næstved Havn. I udkanten af byen løber åen fra havnekanalen videre mod Gavnbø og Susåens oprindelige udløb i Karrebæk Fjord.

Parkeringsmuligheder



Herlufsholm var tidligere Skovkloster, som Birgitte Gøje og Herluf Trolle gjorde til adelig kostskole. Løvskovene her omkring er fortsat åens og skolens vigtigste kulisser.

Nåby Camping "Æblehaven" er en privat teltplads og isætningsplads med toiletter og brusebad samt opholdsrum med is-, snack- og drikkevareautomater. Overnatning koster 40 kr. pr. telt og 40 kr. pr. person. Der er udlejning af kanoer til isætning i Nåby og ved Fuglebjergerbro. Private kanoer kan sættes for 40 kr. pr. båd. Isætning af kanoer skal aftales på forhånd. Adresse: Nåbyvej 8, 4160 Herlufmagle.

Gerdруп Rasteplads er ejet af Broby Kanoudelejning og må kun benyttes til kortvarigt ophold. Toilet 100 m fra åen. Overnatning er ikke tilladt. Ophold må kun ske indenfor det afgrænsede område. Der findes ikke affaldsstativ. Affald skal derfor medtages i kanoen.


Gangesbro Rasteplads er ejet af Broby Kanoudelejning. Der skal være ro på pladsen fra kl. 22 til kl. 7. Overnatning koster 40 kr. pr. person. Hvis man lejer kano for flere dage hos en af kanoudejerne, er overnatning med i prisen. Faciliteter: Drikkevand, handicap-toilet, affaldsstativer, grill og borde/bænke. Fra Gangesbro er der maks. 1 times sejladstid til Rådmandshaven.


Rådmandshaven lige ved stryget er slutpunkt for kanoturen. Her kan man også leje kano på timebasis. Private kanoer kan søsættes og optages gratis. Parkering skal ske på Rådmandshavens P-plads, da parkering ved åen ikke er tilladt.

 Sejlbare å

 Isætning af kano

 Teltplads

 Værelse til leje

 Vandrehjem

 Sejladst forbud

1 km