

STORE BØGESKOV VED GYRSTINGE SØ

Store Bøgeskov er på 350 ha. Skoven hører – sammen med flere skov- og landejendomme i Sorøs omegn – under Stiftelsen Sorø Akademi, hvis formål bl.a. er at medvirke til at drive Sorø Akademis skole.

Efter reformationen blev det gamle Sorø Kloster overtaget af kong Frederik II, der skænkede klosterets formue til drift af den skole, som i dag er Sorø Akademis skole.


Store Bøgeskov er særpræget ved sin frodighed. Det ses bl.a. på den tætte underskov af unge træer, som fremspirer af sig selv, når man hugger så meget blandt de gamle træer, at der kommer lys ned på skovbunden. Også den righoldige forårsflora viser skovens frodighed. Besøger man således skoven før eller omkring løvspring, vil man kunne træffe blå, gul og hvid anemone, lungeurt, bingelurt, lærkespore og mange flere af årstidens planter.

Årsagen til denne frodighed findes i jordens store indhold af kalk, som ligger så højt, at man visse steder f.eks. på væltede træstod eller i grøfter kan se det hvide skrivekridt.

Store Bøgeskov kan besøges på mange måder, og ud over de foreslåede ture kan De spadserere på det tætte net af veje og spor. Store Bøgeskov er ikke så stor, at De kan fare vild, og mange steder er der opsat skilte og kort.

I bil kan De køre fra det gamle skovfogedsted ved indkørslen fra Gyrstinge midt gennem Store Bøgeskov ad den såkaldte »Procesvej« til skovløberboligen »Frenderuphus«, hvorfra der er tilkørsel til den store P-plads ved Gyrstinge sø.

Her er en god udsigt over søen med dens rige fugleliv. Søen er



erhvervet af Københavns kommune som drikkevandsreservoir. Ved P-pladsen ser De også Kilden, som springer op af jorden i ca. 1 m's højde, og som er et yndet udflugtsmål. Her er også en lille stråtekt bindingsværkspavillon; huset har i forrige århundrede tjent som undervisningslokale for akademister, der fik særlig undervisning i skovdyrkning. Pavillonen har oprindeligt været dobbelt så lang. Den anden halvdel er imidlertid flyttet og findes i dag i Feldskov syd for Sorø. Ved kilden døbttes fra 1853 til 1903, 995 baptister.

Til **fods** foreslås følgende ture, som er afmærkede med gule pletter på træerne:

Tur 1 på ca. 3 km udgår fra P-pladsen ved Gyrstinge sø, men man kan også starte ved indkørslen til Store Bøgeskov mod øst. Den går langs med Gyrstinge sø til de forskellige udsigtspunkter gennem en ca. 300-årig bøgeskov, som bevares af æstetiske grunde. Man ser de gamle træer, tildels udlevede, mere eller mindre i forfald, mens ny skov vokser op, hvor de gamle kæmpere er faldet omkuld. Turen går tilbage til udgangspunktet ad skovvejen lidt længere inde i skoven.

Tur 2 på ca. 2 1/2 km går udelukkende på skovvej, og er velegnet for dem, der har barnevogne med eller som ønsker jævne vej at gå på.


Turen udgår fra P-pladsen ved den gamle skovridergård »Fredskovsminde«, hvor De, så snart De kommer ind i skoven, mod vest ser Kyllingedysen. De følger Mølleåsevej, og knap 500 m længere fremme også på venstre side af vejen

ser De Langdysen, en meget stor og imponerende langdysse, som man regner med er ca. 4000 år gammel. De drejer nu til højre ad Linievej, som følges til Dyssevej, hvor De atter drejer til højre. Kort efter ses turens tredje dysse, som hedder Skytte-dysen.

Tur 3, ca. 6 km, er tænkt som en vandretur og en særlig naturoplevelse, idet den går ad en smal sti tværs gennem skoven, hvor ellers ingen kommer, fra P-pladsen ved »Fredskovsminde« til udsigtspunktet Odderbjerg ved Gyrstinge sø. Herfra følger man stien langs Gyrstinge sø til Kilden, herfra videre ad Søvej til anden vej på venstre hånd, som man følger ad Dyssevej tilbage til »Fredskovsminde«.

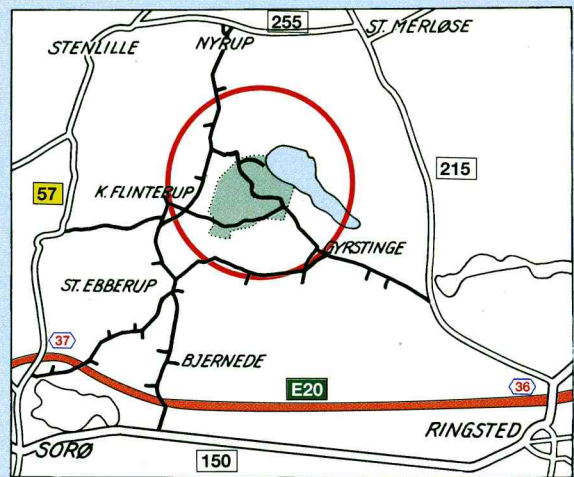
Stiftelsen Sorø Akademi
Udarbejdet 1971 (revideret 1996).

Udgivet 1996 af Dansk Skovforening
med støtte fra Miljøministeriet, Skov- og Naturstyrelsen



STORE BØGESKOV RINGSTED

STIFTELSEN SORØ AKADEMI



SIGNATURFORKLARING

- offentlig bilkørsel tilladt
- skovvej
- skovspor, sti
- bevoksningsgrænse
- dike
- løvskov
- nåleskov
- bevoksningsens fødselsår
- kæmpehøj
- lejrplads (kun med tilladelse)
- mose, ager
- gul ruteafmærkning på træer
- parkering

TÆNK på brandfaren.
 VÆRN om skoven og dens værdier.
 KAST ikke affald i skoven.

